



АДМИНИСТРАЦИЯ ГОРОДА ПЕРМИ  
ДЕПАРТАМЕНТ ЗЕМЕЛЬНЫХ ОТНОШЕНИЙ

РЕШЕНИЕ

о размещении объектов № 736 от 25.05.2018

г. Пермь, ул. Сибирская, 15

Департамент земельных отношений администрации города Перми в соответствии с пунктом 3 статьи 39.36 Земельного кодекса Российской Федерации, Положением о порядке и условиях размещения объектов на землях или земельных участках, находящихся в государственной или муниципальной собственности, на территории Пермского края без предоставления земельных участков и установления сервитутов, утвержденного постановлением Правительства Пермского края от 22.07.2015 № 478-п

**разрешает** АО «Газпром газораспределение Пермь» (ИНН 5902183841, ОГРН 1025900512670, место нахождения: 614000, Пермский край, г. Пермь, ул. Петропавловская, 43)

**размещение объекта** газопровод давлением до 1,2 Мпа, для размещения которого не требуется разрешения на строительство

**на землях:** государственная собственность на которые не разграничена

**на срок** 11 месяцев

**местоположение:** Пермский край, г. Пермь, Свердловский район, п. Новые Ляды, ул. Лядовская, 32

**способ размещения объекта:** подземный

Территория, согласно схеме, расположена в зоне с особым условием использования территорий: охранный зона объектов электросетевого хозяйства.

АО «Газпром газораспределение Пермь»:

1. Соблюдать порядок использования земельных участков, установленный постановлением Правительства Российской Федерации от 24.02.2009 № 160 «О порядке установления охранных зон объектов электросетевого хозяйства и особых условий использования земельных участков, расположенных в границах таких зон».

2. В соответствии с пунктом 7(2) Положения о порядке и условиях размещения объектов на землях или земельных участках, находящихся в государственной или муниципальной собственности, на территории Пермского края без предоставления земельных участков и установления сервитутов, утвержденного Постановлением Правительства Пермского края от 22.07.2015 № 478-п, представить в департамент земельных отношений администрации города Перми в течение 1 месяца с момента размещения объектов материалы контрольной геодезической съемки размещенных объектов на бумажном и электронном носителях на безвозмездной основе.

В соответствии со статьей 20<sup>1</sup> Закона Пермского края от 14.09.2011 № 805-ПК «О градостроительной деятельности в Пермском крае» АО «Газпром газораспределение Пермь»:

Не позднее чем за 10 рабочих дней до начала строительства и (или) реконструкции безвозмездно передает в департамент градостроительства и архитектуры администрации города Перми один экземпляр копий разделов проектной документации, предусмотренных пунктом 1 части 12 статьи 48 Градостроительного кодекса Российской Федерации;

В течение 10 рабочих дней после окончания работ по строительству, реконструкции безвозмездно передает в департамент градостроительства и архитектуры администрации города Перми схему, отображающую расположение объекта и сетей инженерно-технического обеспечения, подписанную застройщиком АО «Газпром газораспределение Пермь».

**Приложение:** схема предполагаемых к использованию земель или части земельного участка на 1 л. 1 экз.

С уважением,  
и.о. заместителя начальника отдела  
предоставления земельных участков



Н.В. Царегородцева



# Схема предполагаемых к использованию земель или части земельного участка

Объект: Газопровод давлением до 1,2 Мпа, для размещения которого не требуется разрешения на строительство

Местоположение: расположенных по адресу: Пермский край, г.Пермь,  
р-н Свердловский, п. Новые Ляды, ул. Лядовская, к дому 32

Каталог координат, м

Площадь земель или части земельного участка, кв.м.: 37

Категория земель: земли населенных пунктов

Вид разрешенного использования: -

Описание границ смежных землепользователей:

От точки н1 до точки н2 - земельный участок  
с кадастровым номером 59:01:5110048:6

От точки н2 до точки н3 - земли общего пользования

От точки н3 до точки н4 - земельный участок  
с кадастровым номером 59:01:0000000:960


От точки н4 до точки н5 - земли общего пользования


От точки н5 до точки н6 - земельный участок  
с кадастровым номером 59:01:0000000:960

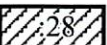
От точки н6 до точки н1 - земли общего пользования


№ точки границы	X	Y
н1	522813.70	2253686.90
н2	522809.57	2253684.10
н3	522811.11	2253682.00
н4	522814.02	2253678.03
н5	522818.14	2253680.87
н6	522815.22	2253684.83
н1	522813.70	2253686.90


## Условные обозначения:

 - предполагаемый участок земель,  
на которых планируется размещение объекта

 :1 - границы и номер земельного участка,  
сведения о которых внесены в ГКН

 :28 - границы и номер объекта капитального  
строительства, сведения о которых внесены в ГКН

 - граница кадастрового квартала

 59.01.2.3593

- зоны с особыми условиями использования  
территории, сведения о которых внесены в ГКН

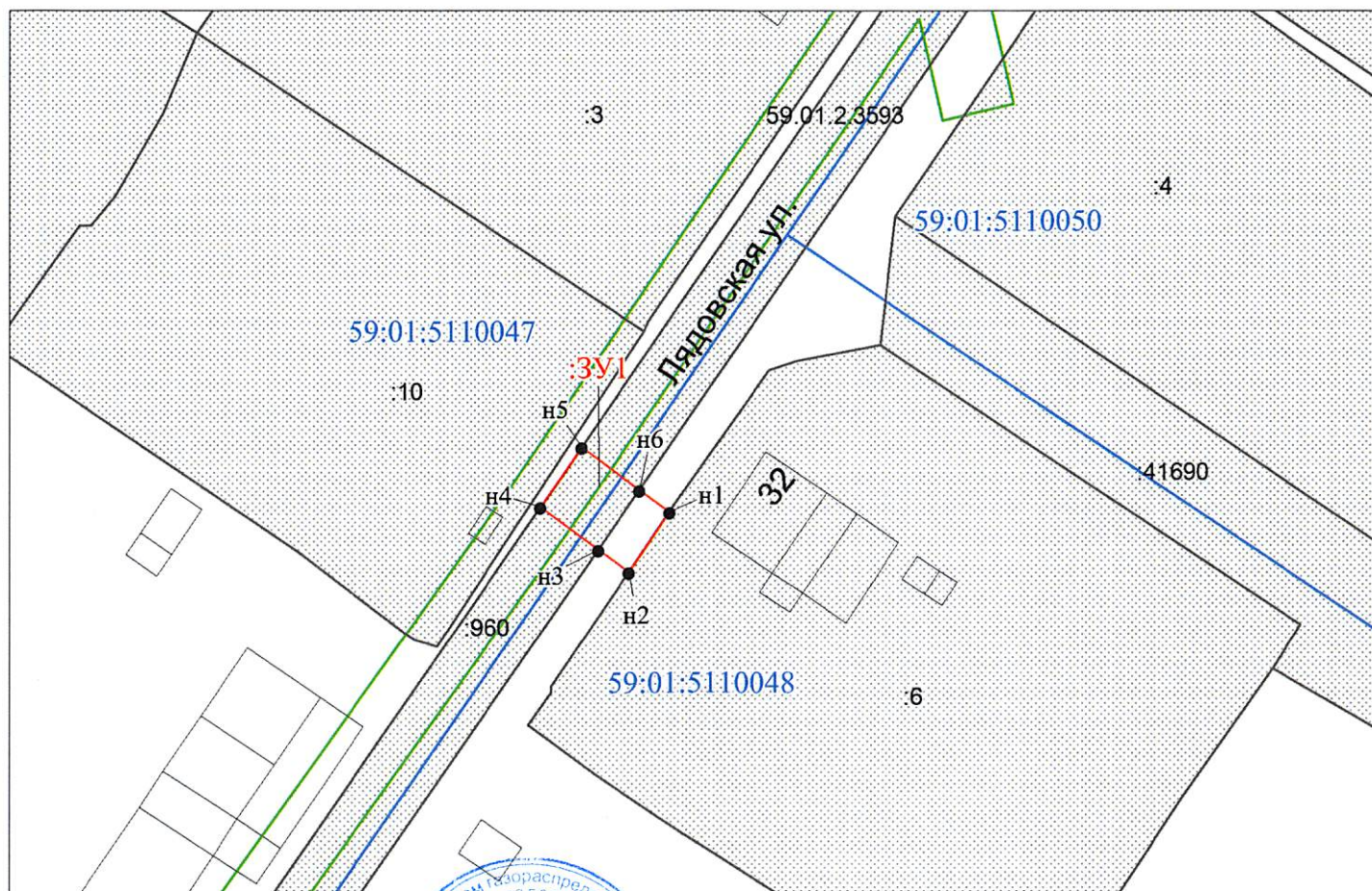
:3У1

- обозначение запрашиваемого земельного участка

• н1

- характерная точка границ земель или части  
земельного участка

59:01:5110047 - номер кадастрового квартала



Масштаб 1:500

Заявитель:

МП

(для юридических лиц  
и индивидуальных предпринимателей)

/Егошина И.В.

(подпись, расшифровка подписи)

